

Град Благоевград



Координати: 42.015556° с. ш. 23.088611° и. д.

Герб на град Благоевград

Град Благоевград (до 1950 г. Горна Джумая) е икономически, културен и образователен център на Югозападна България и главен град на едноименните област и община разположен е на 100 км южно от София по пътя за Солун и Атина. Според последното преброяване на НСИ към 31 декември 2014 година, градът е с население от 70 293 души.

Град Благоевград е географския център на Балканите - район, в който от най-дълбока древност има присъствие на цивилизован живот.

Благоевград е разположен в долината на река Струма, като през него тече и по-малката река Бистрица. Намира се на 360 метра надморска височина в Благоевградската котловина между планините Рила и Влахина и е в непосредствена близост до Пирин планина.

Благоевград се характеризира с предимно планински и котловинен релеф, като подземните води се подхранват от река Бистрица. Благоевград е един от градовете с най-много слънчеви дни в годината. Климатът е преходно-континентален, което се дължи на въздушните маси, които проникват от юг по долината на река Струма. Градът е защитен от студените северни ветрове поради естествената преграда на високите рилски масиви и възвишенията при село Бело поле. Планинският бриз, спускащ се от Рила по поречието на река Бистрица пък охлажда въздуха през летните горещини. Ветровитостта е умерена е около 1,6 метра в секунда. Благодарение на множеството

планински гори около града и липсата на промишлени замърсители, въздухът в Благоевград е чист. Зимата е мека, кратка и почти безснежна, средната температура през януари е 0,6°C. Лятото е дълго и сухо, като се отличава с малкото количество валежи. Средната юлска температура е около 23,4°C а максималната измерена температура в Благоевград е 41.6°C. Средната годишна температура за град Благоевград е приблизително 12,6°C.

Квартали на Благоевград

Благоевград е разделен на квартали, като те са: **Ален мак, Баларбаши, Бялата висота, Вароша, Грамада, Еленово, Запад, Освобождение, Орбита, Орлова чука, Струмско, Широк център и Идеален център**

Благоевград се характеризира с предимно планински и котловинен релеф, като подземните води се подхранват от река Бистрица. Благоевград се явява един от градовете с най-много слънчеви дни в годината. Климатът е преходно-континентален, което се дължи на въздушните маси, които проникват от юг по долината на река Струма. Градът е защитен от студените северни ветрове поради естествената преграда на високите рилски масиви и възвишенията при село Бело поле. Планинският бриз, спускащ се от Рила по поречието на река Бистрица пък охлажда въздуха през летните горещини. Ветровитостта е умерена и е около 1,6 метра в секунда. Благодарение на множеството планински гори около града и липсата на промишлени замърсители, въздухът в Благоевград е чист. Зимата е мека, кратка и почти безснежна, средната температура през януари е 0,6°C. Лятото е дълго и сухо, като се отличава с малкото количество валежи. Средната юлска температура е около 23,4°C а максималната измерена температура в Благоевград е 41.6°C. Средната годишна температура за град Благоевград е приблизително 12,6°C.

История

През античността са регистрирани селища, крепости и некрополи в града и околните села Бистрица, Падеж, Лешко, Покровник, Дренково, Селище, Церово. В м. „Градище” край с. Дренково след археологически проучвания е открита късноантична сграда от IV – VI в. с уникален за нашите земи архитектурен план. Обектът е реставриран, консервиран и социализиран като място за културен туризъм.

През III в. от н. е. в сегашните рамки на града съществува тракийското селище Скаптопара. То става известно след намирането на т.н. Скаптопаренски надпис през 1868 г.

Това е просба/молба на жителите на това селище през 238 г. от н.е. до император Гордиан III. От него научаваме, че селището се намира в едно много привлекателно място - сред гори, полета и топли, лековити минерални извори: ”топли води, най-пригодни не само за разкош, но и за здраве и гледане на телата...”. Недалеч от него ежегодно се



провежда “прочут панаир”, който продължава повече от 15 дни. На него се стичат търговци, войници, наместници и прокуратури. Мястото на панаира, според археологическите проучвания, извършени до сега, се локализира в южния склон на м. Баларбаши.

При управлението на хан Крум котловината придобива особено военно-стратегическо значение и попада в плановете на българските царе за териториално разширение на запад. В района около днешния град започва строителство на крепости, които имат военно-охранителни функции – при селищата Долно Церово, Крупник, Стоб и др.

Има различни легенди свързани с възникване на селището. Най-популярната от тях разказва, че селянин от с. Марулево загубил болния си кон, но не след дълго го намерил оздравял край минералните извори в равнината. Там положил основите на селището.

Според друго предание, по време на една разходка Кара Ходжа - турчин от Разлог, харесал мястото в петък /”джумая” – на турски/ и затова новоосновеният град бил наречен **Джумая**.

Предпочитанията на доста от историците са към първата легенда, защото и до днес в символа на града конят участва като основен елемент.

Градът продължава да се развива като панаирен център до Руско-турската война. Турците упражняват търговия с жива стока в района на Струмски чифлик, в близост до града. Всяка година на 15 август – Голяма Богородица там ставал голям панаир, който бил важен икономически и стопански фактор в околията до 1912 г.

Днес от исторически документи се вижда, че в началото на XVI в. османската държава полага основите на нов град в долното поречие на р. Бистрица, носещ името на седмичния пазарен ден на мюсюлманите.

За пръв път градчето **Джума Базари** се споменава в съдийски акт от 1502 г. - факт, който говори, че селището има статут на град, а седемдесет години по-късно се споменава в регистрите на Кюстендилския санджак, което показва, че в тези години то е в начален стадий на изграждане и развитие.

През 1595 г. градът се споменава с название Джума. В него има войвода, суббашия, еничари и спахии а в друг турски документ се говори за село Покровник до Джума Базари.

Едва през 1873 г. градът се споменава като център на каза в Софийски санджак.

Определяща роля за издигането на Джума през XIX в. като стопански център и за включването на населението в обществено-политическите процеси има значителната промяна на неговия етнически състав. Демографските промени започват през втората половина на XVIII в., като особено динамично те се развиват в началото на XIX в. От околните села се преселват занаятчии и търговци, които се настаняват в днешния квартал Варош и променят етническият и социалният състав на града.

На 12.II.1878 г. градът е освободен от руските войски, предвождани от майор Орлински и населението посреща с радост освободителите, но много

скоро границата е установена на няколко километра северно от града и той остава отново в рамките на турската империя.

Градът е окончателно освободен едва след Балканската война – на 5 октомври 1912 г.

В същия период се изселват българите от Беломорска и Вардарска Македония и масово се заселват в югозападните предели на България, като се установяват най-вече в градовете и селата, освободени от турското население. Горна Джумая е един от градовете, на които хилядите българи - бежанци придават нов облик.

От 1913 г. градът става околийски център по късно е завършена теснолинейката, свързваща Радомир, Г. Джумая и Петрич, премества се Солунската гимназия “Св.Св. Кирил и Методий” а през 1922-29 г. се построява Кметството /старата сграда/, а през 1927 г. са завършени сградите на Читалището и Прогимназията.

През 1900 г. според известната статистика на Васил Кънчов населението на Горна Джумая наброява 6440 души, от които 1250 българи, 4500 турци, 60 гърци, 250 власи, 180 евреи и 200 цигани, през 1920 г. населението вече е около 7 000 души от които едва 30 турски семейства, 100 семейства заможни власи и малко евреи и цигани. До 1934 г. населението достига почти 10 000 и продължава да расте с бързи темпове.

През 1919 г. излиза и първият вестник в Горна Джумая с носещо името „Македонска сълза“. През лятото на 1923 г., в горния край на днешната градска градина, братя Рожен прожектират първия филм, а след 1925 година започва по-щателното благоустрояването на центъра. През 1926 г. е положен първият камък на днешното читалище и започва оформянето на площад „Македония“ и прилежащите му улички.

Първите автомобили в града се появяват през 1928 година, но били само на по-големите търговци и фирми имащи възможност да си ги купят.

До 1929 г. в Горна Джумая няма ток, като само на определени места вечер светели газени фенери. Същото било в домовете, кафетата, кръчмите и гостоприемниците. Едва през есента на 1929 г. става тържественото пускане на тока, отпразнувано с всенародна радост и веселие на площада. Частните домове, обаче, се електрифицират едва в последвалото десетилетие.

До 1934 година водата в града се добивала от кладенци и едва след това се прекарва водопровод, като първоначално изникват чешми по главните улици, а по-късно и по домовете. През 1937 година е открита жп гарата, свързваща Горна Джумая с Дупница, отпразнувано отново с всеобщо веселие.

Промяната на името от **Горна Джумая** в **Благоевград** става през 1950 г. с указ на Президиума на Народното събрание, а през 1954 г. към него е присъединено близкото с. Грамада, а през 1971 г. – с. Струмско и през 70-те г. градът наброява вече повече от 50 000 души.

Население			
1900	1991	2001	2011
6 440 ▲	71 476 ▲	71 361 ▼	70 881 ▼

Според данни от преброяването към 1 февруари 2011 година,
населението на града е **70 881 души**

През 50-те години се създават Държавният архив, Историческият музей, Ансамбъл “Пирин”, а за културния отход допринасят изграждането на крайградския парк “Бачиново”, Зоопарка и местния курорт “Бодрост”.

Днес градът е областен център, а едно от най-интересните кътчета, които заслужава да се видят в Благоевград е старинният квартал **Вароша**, с тесните калдъръмени улички с изцяло реконструирани и реставрирани къщи от двете им страни, малки китни дворчета оформят квартала, любимо място за разходка на благоевградчани.



Квартал Вароша

В квартала са разположени няколко реставрирани старинни къщи /Диневата къща, Мощанската къща, Унчевата къща, Къщата на Георги Стоилов, къщата на Георги Измирлиев-Македончето/, като „Диневата къща” принадлежала на семейство власи е най-голямата от всички тях.

Освен всички старинни къщи в квартала е разположена и Църквата "Въведение Богородично", заемаща централно място и явяваща се национален паметник на културата.



Църква „Въведение Богородично“

Освен Църквата "Въведение Богородично" останалите православни храмове в града са:

- „Въведение Богородично“, катедрална църква в квартал Вароша
- „Свети Архангел Михаил“ в квартал Еленово;
- „Свети Николай Мирликийски Чудотворец“ в квартал Грамада
- „Свети Димитър“ в квартал Струмско;

В града има и районно мюфтийство на Ислямското вероизповедание в България, тъй като в област Благоевград има почти 40 000 мюсюлмани-сунити, но в самия град има незначителен брой мюсюлмани. В пределите на града има изградена и джамия, като храмът е недействащ според Националния публичен регистър на храмовете в България и действащ според Главното мюфтийство.

Непосредствено свързан с квартала е и Историческият музей разположен в неговата западната част. Непосредствено до музея от запад е и сградата на Младежкия дом, която е завършена е през 1972 г. В източната част на кв. Вароша, в една от старите къщи се помещава и администрацията на НП “Рила”, който е един от четирите национални парка в България и най-големият измежду тях. В рамките на града има множество паметници на културата и мемориални изображения на редица видни личности, като по известните са паметникът на Македоно-одринското опълчение, паметникът на Гоце Делчев, бюст-паметник на Георги Измирлиев–Македончето, бюст-паметник на В. Левски, паметникът на Св. Св. Кирил и Методий пред НХГ, паметникът на Д. Благоев и скулптурната група “Чакащите”, “Почиващата” и “Вървящият” и много други.

През 1985-87 г. се оформя и новия облик на новия площад, както и цялостното обновяване на централна градска част. За удивително кратко време, известно като строителна епоха за дипломатическия корпус, в края

на 80-те години Благоевград буквално осъбва с нов център и преобразени общински сгради. Сменя се канализацията, построяват се Партийният дом (днес - Американския университет), кметството, поликлиниката, оформя се площад „Георги Измирлиев“ и се пускат фонтаните. Изграден е и фонтан, разположен на по-ниско равнище в площадното пространство, оформен от три големи мраморни къса с пирамидална форма, които представят трите големи планини на територията на Пиринския край – Рила, Пирин и Родопи. През 60-те години на ХХ в. е изграден паметник-костница на загиналите в борбата против фашизма в парка Ловен дом, а пътуващите по международния път Кулата-София се посрещат на входа на града от паметен знак **“Летящия кон”**.

Благоевград е университетски град, като в него се намират Югозападният университет “Неофит Рилски “ и Американският университет в България, които все повече се налагат в културния и обществения живот на града. Освен двата университета в града има разположени още три висши училища: Колеж по туризъм, Колеж по икономика и мениджмънт и Медицински колеж.

Изградени са съвременни транспортни връзки от град Благоевград към разположените в непосредствена близост Гърция и Македония. С наличието на множеството си културни и исторически забележителности, с природните си красоти и лечебни минерални води, градът става все по-привлекателен за културен и екологичен туризъм, за летен и зимен отдих

Кметове











Това е списък на **кметовете на Благоевград**, включително изпълняващи длъжността, председатели на общински тричленни комисии и председатели на изпълнителни комитети на Градския общински народен съвет.

- Георги Николов (06.10.1912 - 10.11.1912) - първи кмет на Горна Джумая
 - Георги Стоилов (10.11.1912 - 24.08.1913)
 - Димитър Падешки (25.08.1913 - 19.11.1913)
 - Станчо Кожухаров (04.01.1914 - 20.06.1914) - първи път
 - Стоица Николов (26.06.1914 - 11.08.1914)
 - Станчо Кожухаров (12.08.1914 - 15.11.1914) - втори път
 - Стоица Илиев (16.11.1917 - 16.07.1918)
 - Димитър Константинов (16.09.1918 - 19.07.1919)
 - Стоимен Бобошевски (19.07.1919 - 13.11.1919)
 - Христо Ценин (14.11.1919 - 08.04.1920)
 - Иван Ингилизов (09.04.1920 - 17.09.1920) - първи път
 - Михаил Донков (18.09.1920 - 04.04.1921)
 - Иван Ингилизов (04.04.1921 - 12.07.1921) - втори път
 - Янчо Хайдуков (13.07.1921 - 02.11.1921)
 - Панайот Тасев (1921 - 1924) - първи път
-

- Васил Мечкуевски (1924 - 1927)
- Кирил Тимчев (1927 - 1932)
- Панайот Тасев (1932 - 1934) - втори път
- Иван Мициев (1934 - 1935)
- Любомир Иванов (1935 - 1938)
- Георги Шиваров (1938 - 1939)
- Петър Бързаков (1939 - 1940)
- Сава Кочанов (1940 - 1944)
- Георги Стоянов (09.09.1944 - 02.07.1945)
- Антон Гошев (02.07.1945 - 18.03.1951)
- Милан Зашев (19.03.1951 - 06.02.1955)
- Ангел Тасински (06.02.1955 - 04.1959)
- Костадин Захаринев (04.1959 - 10.1961)
- Кирил Широкански (11.1961 - 06.01.1967)
- Христо Юруков (16.02.1967 - 13.02.1971)
- Гьълб Георгиев (08.05.1971 - 28.06.1977) - първи път
- Стефан Петров (06.09.1977 - 29.07.1985)
- Георги Кехайов (09.1985 - 29.10.1985) - първи път
- Захари Донев (29.10.1985 - 08.10.1987)
- Георги Кехайов (30.10.1987 - 28.12.1989) - втори път
- Гьълб Георгиев (31.01.1990 - 12.09.1990) - втори път
- Елиана Масева (1991 - 1995)
- Костадин Паскалев (1995 - 2001) - първи път
- Лазар Причкапов (2002 - 2007)
- Костадин Паскалев (2007 - 2011) - втори път
- **Атанас Камбитов** (от 2012) - избран на Местни избори в България (2015)

Побратимени градове

Благоевград е побратимен град или има сътрудничество с:

-  Батуми, Грузия
-  Жилина, Словакия
-  Нагасаки, Япония
-  Оубърн, Алабама, САЩ
-  Секешфехервар, Унгария
-  Скопие, Република Македония
-  Солун, Гърция (2003 г.)
-  Сяр, Гърция
-  Царево село, Република Македония
-  Лече, Италия (2014 г.)

Икономика и инфраструктура

Икономиката на Благоевград е относително разнообразна и добре балансирана, с липса на ярко доминиращи индустриални отрасли. Най-голям принос в производения обем продукция и брой работни места е сектор промишленост, следван от търговия и транспорт.

Заради големия брой студенти (отчасти дължащ се и на Американския университет в града), кръстопътното си географско положение, природата и редица социални фактори, градът има сравнително добре развиваща се икономика. Открити са много магазини за дрехи, кафенета и ресторанти. Голям брой неквалифицирана работна сила е наета в строителните компании и шивашки цехове. В момента в града има 6 хипермаркета: **МЕТРО, Технополис, Техномаркет Европа, Мосю Бриколаж, Кауфланд, Търговска верига Европа и БИЛЛА**. През 2007 г. отвори врати първият мол - **Mall of Blagoevgrad**, а от 2015 г. в града функционира и най-големият мол в Югозападна България - "**Ларго**". Преди 1990 г. функционирали са заводи за продукция на електронни уреди като „ЗМКЕТ“, „Завод за високоговорители“ и „ЗИИУ“. Заводът на "Благоевград" БТ е бил едно от най-нежеланите места за работа поради нездравословните условия на труд. С началото на приватизационните преговори заплащането там се подобрява и служителите получават заплати над средните за града в продължение на няколко години. Благоевград има реални възможности да се разраства в посока към кварталите „Еленово“ и „Струмско“ и най-вероятно ще „погълне“ близките села в най-скоро време. Преди няколко години бе направен основен ремонт на градската градина и също така беше построен нов мост. Вече е готова и новото здание, което превърна сергийния пазар в съвременен търговски център.

Транспорт

Градът е разположен на паневропейския транспортен коридор 4, на европейски път **Е-79** и на републиканския път I-1. Благоевград е отдалечен е на 31 км от Република Македония, 83 км от Р Гърция и на 88 км от Сърбия. Разстоянието до София е 96 км, до Пловдив - 193 км, до македонската столица Скопие - 183 км и до гръцкия пристанищен град Солун - 199 км. Благоевград е разпределителен пункт на туристическия поток за близките планини с техните центрове - **Банско, Сандански и Добринище**. В процес на изграждане е автомагистрала „**Струма**“, като строежа на отсечката от Дупница до Благоевград е вече завършен а в близките месеци предстои започването и на останалите отсечки от град Благоевград към Симитли и Кресна.

Медии

В Благоевград е разположен един от четирите регионални центрове на БНТ – „РТВЦ Благоевград“, излъчващ собствена продукция от 1975 г. и неговия **Канал Пирин**, разпространяван ефирно на територията на цяла

Югозападна България. Тук е централата и на регионален канал ОКО, който се разпространява по кабел в населените места на Благоевградска област. Има 2 кабелни телевизии „Телеком груп” и „Пирин ТВ”. От радиата с регионално значение се откроява „Радио Благоевград”, поделение на БНР, което вече 35 години в ефира от София до Кулата, Източна Македония и Северна Гърция. Със собствена местна програма са и частните радиомрежи „Фокус Пирин” и „Дарик Благоевград”, „Благоевградското студентско радио Аура”, регионалните „Ултра” и „Вега Плюс”, както и множество радиа с национално покритие допълват ефира на Благоевград. Два са ежедневниците които се издават в Благоевград - „Струма“ и „Вяра“, като се разпространяват в цяла Югозападна България. Освен това, излизат „Пирин Труд“ и „Местен 24 часа“, които също се разпространяват в града и региона.

Здравеопазване

• „Медицински център - I Благоевград” ЕООД - ул. „Славянска“ № 60
Предоставяне на специализирана извънболнична медицинска помощ.

• „Център за психично здраве” - улица „Братя Миладинови“ № 21
Активно издирване, диагностика, лечение, периодично наблюдение и рехабилитация на болни с психични заболявания.

• „Специализирана болница за активно лечение по онкология” -- улица „Васил Левски” №62
Активна диагностика, лечение и периодично наблюдение на болни със злокачествени заболявания и преканцерози, консултации поискани от лекар от друго лечебно заведение. Разкрити са 81 болнични легла разпределени в три отделения.

• „Център за кожно-венерически заболявания със стационар - Благоевград” - улица „Братя Миладинови“ № 21
Предлага специализирана извънболнична и болнична медицинска помощ по кожни и венерически заболявания, включваща: 1. Прегледи и консултации; 2. Профилактични прегледи и заверяване на медицински документи; 3. Изследвания за: - полово предавани болести/сифилис, гонорея, СПИН, хламидии, хепатит Б/ с издаване на сертификат - гъбични инфекции /кожа, нокти/. 4. Изследвания за СПИН и сифилис по Национална програма HIV, СПИН и полово предавани болести. 5. Лечение с течен азот и електрокоагулация. 6. Лечение с най-съвременна фототерапевтична апаратура на псориазис, ендогенна екзема и др. 7. Диспансерно наблюдение на пациенти с хронично протичащи дерматологични и венерически заболявания. 8. Болнично лечение.

• „Специализирана болница за активно лечение на пневмофтизиатрични заболявания” - улица „Цанко Церковски“ № 4

Единственото специализирано лечебно заведение за извънболнична и болнична помощ, в което се издирват, диагностицират, периодично наблюдават и лекуват болни с туберкулоза, с хронични и неспецифични белодробни заболявания във всички възрастови групи. Осъществява лечение на остра и изострена белодробна патология.

- **Многопрофилна болница за активно лечение с Медицински център „Пулс“** - улица „Славянска“ № 62
„МБАЛ Пулс“ АД и „МЦ Пулс“ са разположени в осеметажна луксозна сграда, с модерен архитектурен дизайн, предназначена единствено за медицински цели. Персоналът на болницата и центъра е 82-ма души като всички 21 лекари са признати специалности. В многопрофилната болница за активно лечение са разкрити 5 отделения със стационар - 86 легла, разположени по 2 и 3 в луксозно обзаведени стаи. И двете дружества имат сключен договор с НЗОК и с редица здравноосигурителни фондове. Те разполагат с последно поколение медицинска апаратура: Ядрено- магнитен резонанс, Спирален аксиален компютърен томограф (Скенер), Ехографски апарат с различни трансдюсери, Мамограф, С-рамо, „А“ Ехограф и компютърен периметър, Факомашина, Доплер, ЕЕГ и ЕМГ. Модерната диагностична апаратура позволява за кратко време получаване на резултати с висока достоверност при широк набор от изследвания.

Образование и наука



Сградата на Американския университет в България



Първи корпус на ЮЗУ „Неофит Рилски“

Висши учебни заведения

- Югозападен университет „Неофит Рилски“
- Американски университет в България
- Колеж по туризъм
- Технически колеж към ЮЗУ „Неофит Рилски“

Училища в Благоевград

- Второ ОУ „Димитър Благоев“
- Трето ОУ „Димитър Талев“
- Четвърто ОУ „Димчо Дебелянов“
- Пето СОУ „Георги Измирлиев“
- Шесто СОУ „Иван Вазов“
- Седмо СОУ „Кузман Шапкарев“
- Осмо СОУ „Арсени Костенцев“
- Девето основно училище „Пейо Яворов“
- Десето ОУ „Антон Попстоилов“
- Единадесето ОУ „Христо Ботев“
- СОУ с изучаване на чужди езици „Свети Климент Охридски“
- Природо-математическа гимназия „Академик Сергей Павлович Корольов“
- Езикова гимназия „Академик Людмил Стоянов“
- Националната хуманитарна гимназия „Свети Свети Кирил и Методий“
- Професионална гимназия по икономика „Иван Илиев“

- Професионална гимназия по строителство, архитектура и геодезия „**Васил Левски**“
- Професионална гимназия по текстил и облекло
- Професионална гимназия по електротехника и електроника „**Никола Вапцаров**“
- Професионална техническа гимназия „**Ичко Бойчев**“
- Частна професионална гимназия по предприемачество и нови технологии „**Полет**“

Други

Обединен детски комплекс - Благоевград

Междуучилищен център (МУЦ)

Култура и забавления

В рамките на града са разположени няколко сгради на театъра, операта и киното:

- Драматичен театър „**Н. Й. Вапцаров**“
- Общински куклен театър
- Учебен театър "УСЕТ"
- Драматичен театър "**Проф. Енчо Халачев**" (От 2010 до 8 юни 2015 носи името Благоевградски Младежки Театър) - частен театър, Бранимир Митов-Брано)
- Камерна опера Благоевград
- Кино "Синемакс" - Киното разполага с една зала с 234 места, очаква се откриване на още две зали. Първото кино в страната оборудвало се с дигитална машина Sony Cinealta 4K (най-добрата технология за дигитални прожекции на пазара).

На разположение на жителите и гостите на град Благоевград са и:

- Благоевградски областен исторически музей (създаден през 1957 г.)
- Къща-музей на Георги Измирлиев-Македончето
- Ансамбълът за народни песни и танци „**Пирин**“ който разнася славата на града и България по света, носител на не една държавни и международни награди.

Спорт и спортни съоръжения

Спортът е добре развит като цяло, но традиционно силните за града спортове като хандбал и баскетбол са във финансова криза и без представителни отбори в първенствата през последната година, поддържат се само детско-юношеските състави. За сметка на тях, във възход са клубовете по бейзбол (**Бизоните**), таекуон-до (**Фолкън**) и канадска борба (Армспорт клуб- Благоевград), които от няколко години са без конкуренция

в България и с множество отличия на международната сцена. Шахматен клуб (**Виктори**) и Шахматен клуб (**Пирин**) също се развиват добре.

В града има две многофункционални спортни зали, като втората, зала „Скаптопара“ в жк „Запад“ беше открита през 2007 година. Тя е с капацитет над 1000 седящи места и отговаря на всички изискванията на международните федерации по хандбал, баскетбол и волейбол, а игралната площ може да се използва и за състезания по художествена гимнастика и бойни изкуства. В града има и три добре поддържани комплекса за тенис, един футболен стадион, шест малки игрища за футбол, открит и закрит плувен басейн с олимпийски размери, писта за картинг и едно от най-добрите игрища за бейзбол на Балканите. През 2008 г. започна изграждането на новия спортен комплекс към ЮЗУ „Неофит Рилски“ за нуждите на студентите завършен през 2013 г. Изграден е и нов спортен комплекс свключен в него плувен басейн с олимпийски размери в двора на VIII СОУ „Аресений Костенцев“ град Благоевград.

Благоевград се слави като футболен град, прословут с детско-юношеската школа на „Пирин“, дала на българския и световния футбол таланти като **Димитър Бербатов** и редовно захранваща по-заможните клубове с футболисти. Само липсата на сериозни инвестиции възпрепятства клуб с подобна школа и публика да е сред водещите в първенството.

В годините между 2006-2008 година в Благоевград се оформят няколко клуба с наименование „Пирин“, като новосформираният ПФК „Пирин Благоевград“, който използва лиценза на разформирания ПФК „Пирин 1922“ и е мажоритарно ръководен от Николай Галчев, се състезава в Б а после и в А група. В края на 2008 всички отбори, носещи името Пирин се обединяват, като обединеният отбор участва в „А“ група. Клубът няма мажоритарен собственик, а е собственост на 17 бизнесмена. Няколко месеца след обединението клубът постига и първият си успех - класиране на финала за Купата на България, като по пътя към финала Пирин елиминира грандовете ЦСКА и Левски.

Забележителности

Особен интерес за посетителите на града представлява възрожденския квартал **Вароша** с неговата уникална архитектура. На 200 м западно от него започва природният парк „Бачиново“, по поречието на река Бистрица. По дължината на 2.5 километровата алея са разположени заведения, детски площадки, „Аквапарк- Благоевград“ и закритият басейн. В края на алеята се намира изкуствено направено езеро с дълбочина между 2-4 метра което се пълни с вода от река Бистрица и в което плуват водни колела направени под формата на лебеди.



Срещу малка сума, всеки може да кара лодките около обширното езеро. В близост до града е разположена и ски-пистата „Бодрост“.

Традиционно, на 5 октомври, на площад „Македония“ се провежда заря-проверка за загиналите над 30 000 български войни в Балканската война.



Панорама на град Благоевград



Панорама на град Благоевград

Паркове за отдих

- Парк „Бачиново“
 - Парк „Ловен дом“
 - Парк „Скаптопара“
 - Градска градина
 - Зоопарк Благоевград
 - Заева Поляна
 - Парк „Волга“
-